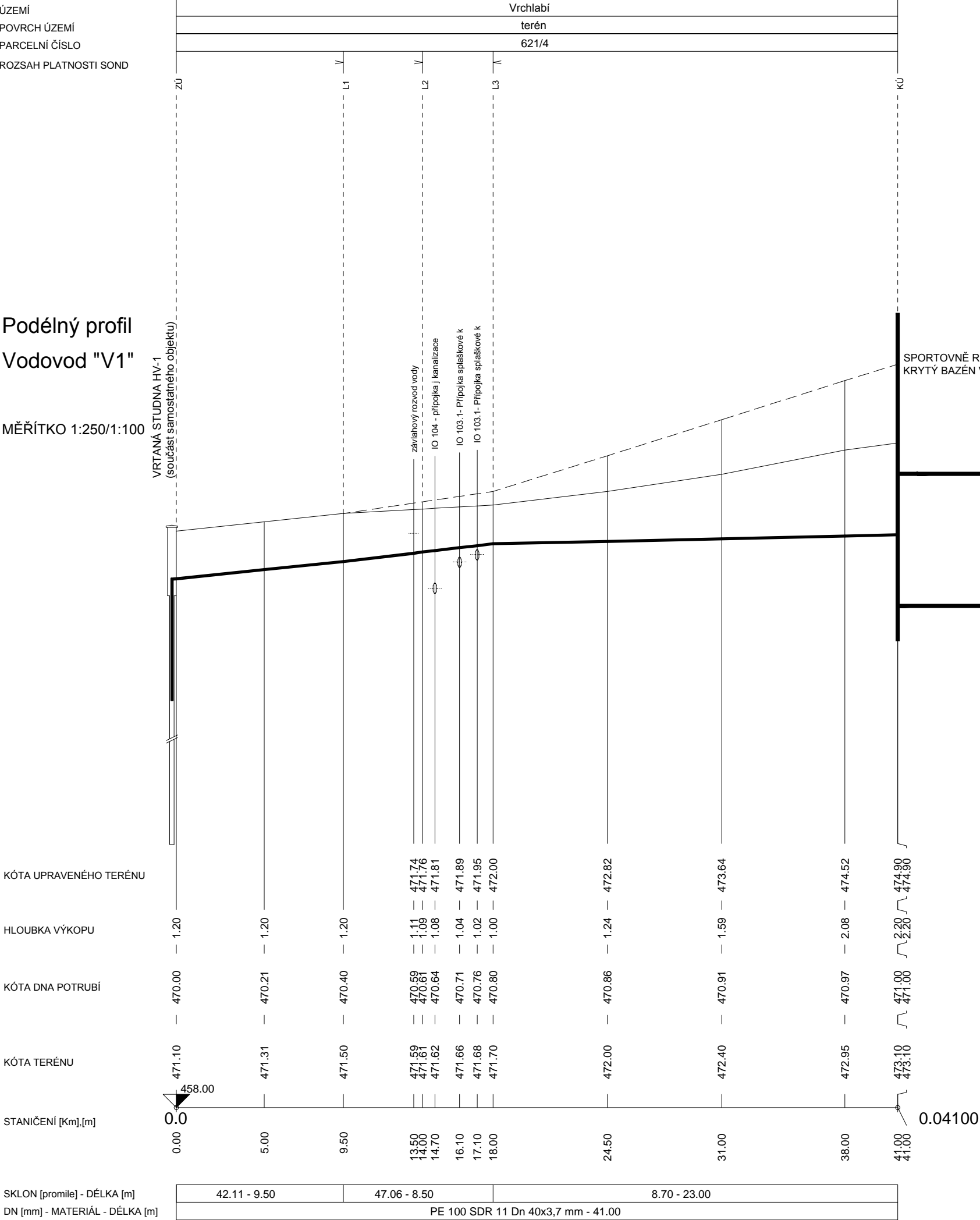


ÚZEMÍ
POVRCH ÚZEMÍ
PARCELNÍ ČÍSLO
ROZSAH PLATNOSTI SOND

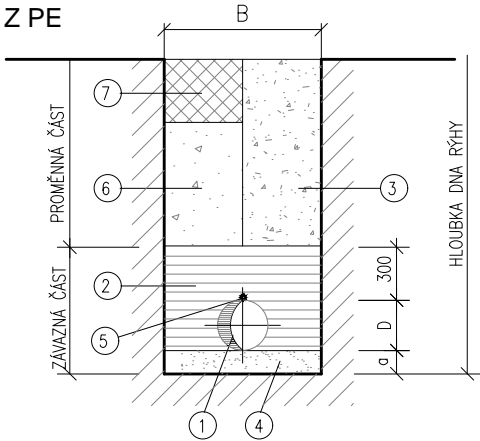
Podélný profil
Vodovod "V1"

MĚŘÍTKO 1:250/1:100



VZOROVÝ ŘEZ ULOŽENÍ VODOVODNÍHO POTRUBÍ

TROUBY Z PE



LEGENDA:

- 1 - TROUBA PE
- 2 - OBSYP POTRUBÍ
- 3 - ZÁSYP RÝHY ZEMINOU
- 4 - LOŽE POD POTRUBÍ
- 5 - IZOLOVANÝ VODIČ
- 6 - ŠTERKOPÍSEK fr. 32-64
- 7 - KONSTRUKCE KOMUNIKACE

POZNÁMKA:

- ULOŽENÍ POTRUBÍ SE PROVEDE DO PÍSKOVÉHO LOŽE
- OBSYP POTRUBÍ PE SE PROVEDE DO VÝŠKY 300 mm NAD VRCHOL POTRUBÍ PÍSKEM S MAX. ZRNEM VELIKOSTI DO 20 mm. OBSYP SE HUTNÍ PO VRSTVÁCH MAX. 150 mm PŘI RUČNÍM A 200 AŽ 300 mm PŘI STROJNÍM ZHUTŇOVÁNÍ.
- ZÁSYP RÝHY POD KOMUNIKACÍ BUDE PROVEDEN ŠTĚRKOPÍSKEM HUTNĚNÝM PO VRSTVÁCH TL. MAX. 200 mm
- PRO ZJIŠŤOVÁNÍ POTRUBÍ ULOŽENÉHO V ZEMI SE PO CELÉ TRASE ULOŽÍ NA VRCHOL POTRUBÍ IZOLOVANÝ VODIČ CYY 6mm A VYVEDE SE DO ŠOUPÁTKOVÉHO POKLOPU NEBO ARMATURNÍ ŠACHTY

ROZMĚROVÁ TABULKA


DN	PE VNĚJŠÍ PRŮMĚR D	VÝŠKA LOŽE a	ŠÍŘKA RÝHY B	TYP TRUB TRUBKY PIPELIFE SDR 11		TL. STĚNY mm	POZNÁMKA
				PE 80	PE 100		
		mm				mm	
	25	100	800	025A/110/...	025C/110/...	2,3	
	32	100	800	032A/110/...	032C/110/...	3,0	
	40	100	800	040A/110/...	040C/110/...	3,7	
	50	100	1000	050A/110/...	050C/110/...	4,6	

LEGENDA TYPU ČAR:

HRUBÉ TERÉNNÍ ÚPRAVY
UPRAVENÝ TERÉN
PŮVODNÍ TERÉN

POZNÁMKA:

PŘED ZAHÁJENÍM ZEMNÍCH PRACÍ INVESTOR ZAJISTÍ VYTYČENÍ VŠECH PODZEMNÍCH INŽENÝRSKÝCH SÍTÍ.
PO DOKONČENÍ STAVEBNÍCH PRACÍ BUDE PROVEDENA DEZINFEKCE POTRUBÍ A TLAKOVÁ ZKOUŠKA DLE ČSN 75 5911.
PROTOKOL O TLAKOVÉ ZKOUŠCE JE NEDÍLNOU SOUČÁSTÍ PŘEDÁVACÍHO PROTOKOLU.

VYPRACOVAL MAREK FLEKAČ	ODP.PROJ.PROFESE MAREK FLEKAČ	KONTROLOVAL ING.ARCH. J.ŠEVČÍK	HL.INŽ.PROJEKTU P. ŠEVELA	<div><div>CENTROPROJEKT GROUP a. s.</div><div>ŠTEFÁNÍKOVA 167</div><div>760 30 ZLÍN</div><div></div><div>CENTROPROJEKT</div></div>	
		ARCHITEKT ING.ARCH.J.ŠEVČÍK			
MÍSTO STAVBY: VRCHLABÍ				<div><div>FORMÁT</div><div>DATUM</div><div>STUPEŇ</div><div>MĚŘÍTKO</div><div>ZAK.ČÍSLO:</div></div> <div><div>2 x A4</div><div>03/2020</div><div>DPS</div><div>1:250</div><div>181566</div></div>	
STAVEBNÍK: MĚSTO VRCHLABÍ, Zámek č.p.1, 543 01 VRCHLABÍ					
VRTANÁ STUDNA HV-1 A HV-2 NA PARC. Č. 621/4, K.Ú. VRCHLABÍ					
VODOVOD ZE STUDNY					
PODÉLNÝ PROFIL - VODOVOD "V1"					

PODÉLNÝ PROFIL - VODOVOD "V1"